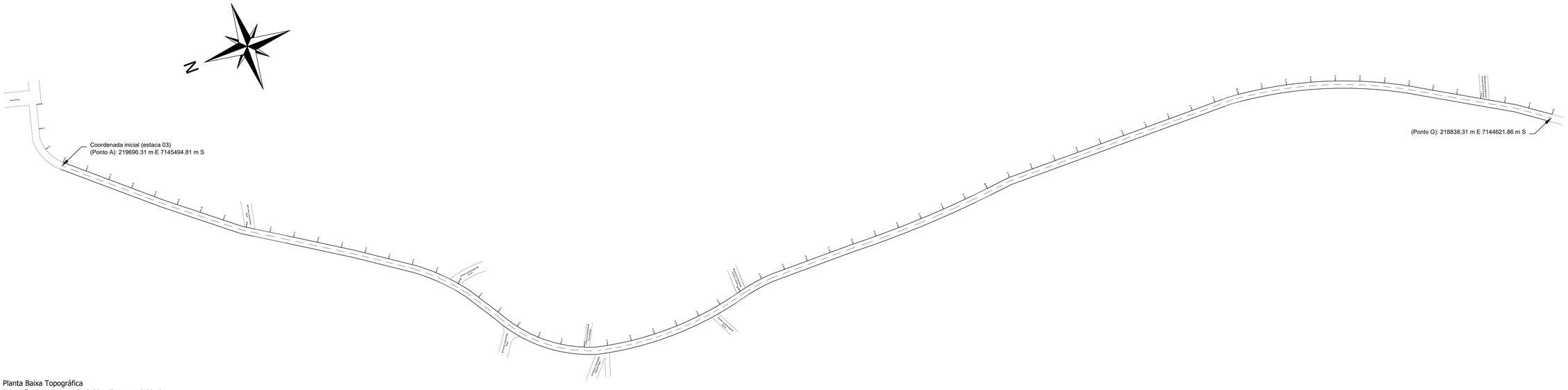

Planta Baixa Topográfica
Extensão do Trecho: 1.300,00m (largura: 6,00m)
Escala: 1/1.750

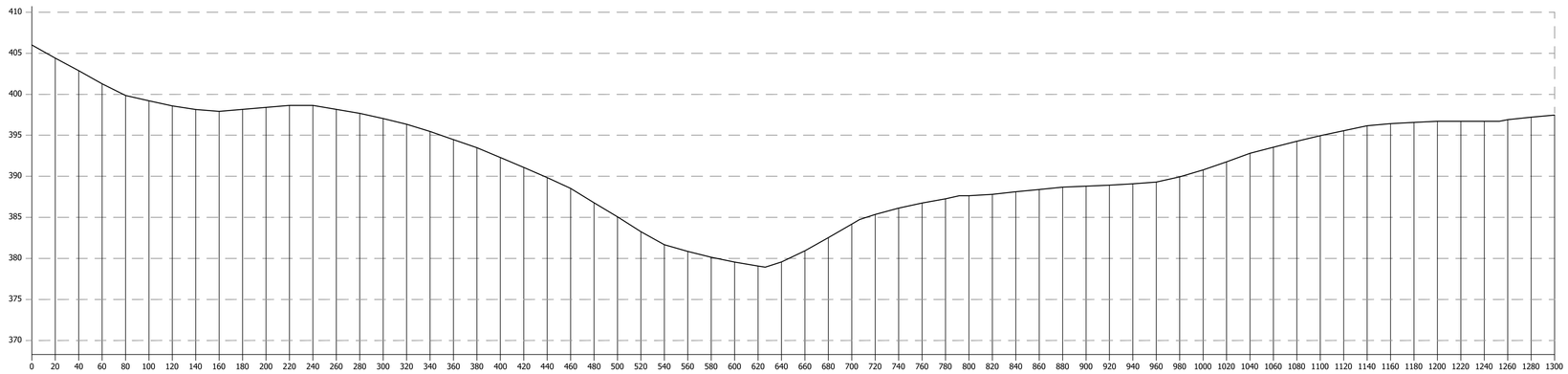

Perfil Longitudinal (Trecho 01 ao 06)

Escala Vertical: 1/350
Escala Horizontal: 1/2500

Responsável Técnico Projeto:	Responsável Técnico Execução:	Proprietário da Obra:
HUGO HEWANS LEONARDI:05921268976 — Assinado de forma digital por HUGO HEWANS LEONARDI:05921268976 Dados: 2025.02.19 13:58:13 -03'00'		

CARIMBOS E ANOTAÇÕES

LEONARDI ENGENHARIA

Projeto:
PROJETO DE PAVIMENTAÇÃO POLIÉDRICA
TRECHO 01 - 01/02

Conteúdo:
Planta Baixa Topográfica; Perfil de Elevação.

Proprietário (a): Prefeitura Municipal de Planalto
CPF/ CNPJ: 76.460.526/0001-16

Endereço da Obra:
Trecho 01 compreendido entre a Rua Cinco (Distrito de Centro Novo) e a encruzilhada que vai para Pérola D'Oeste (coordenada 218869.54 m E 7144642.02 m S) - Planalto - PR.

Escala:	Desenho:	Data:	Folha:
Indicada	Robson Fabro	Fevereiro / 2025	01

TOPOGRÁFICO

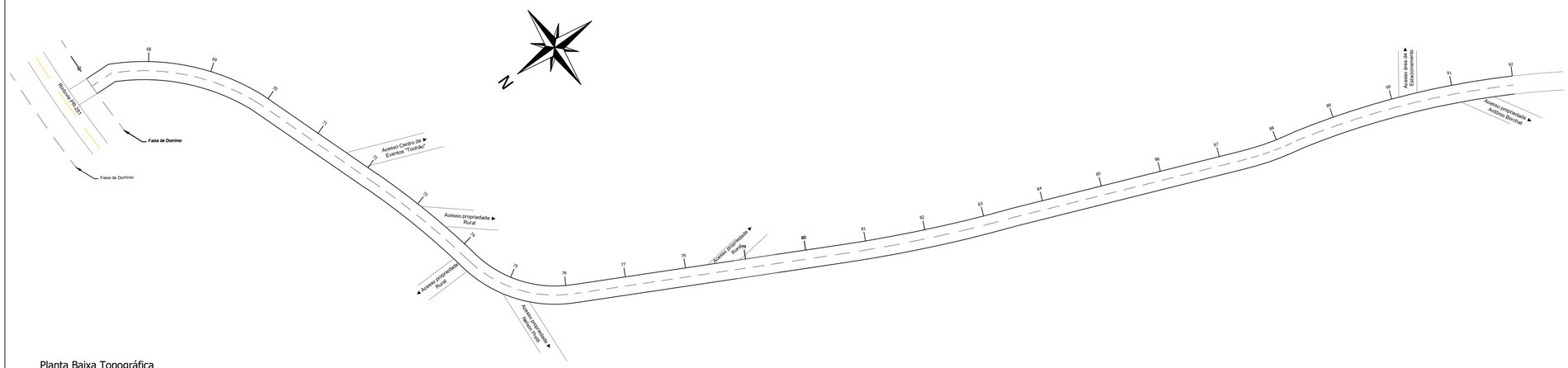

Planta Baixa Topográfica
Extensão do Trecho: 500,00m (largura: 6,00m)
Escala: 1/1.000

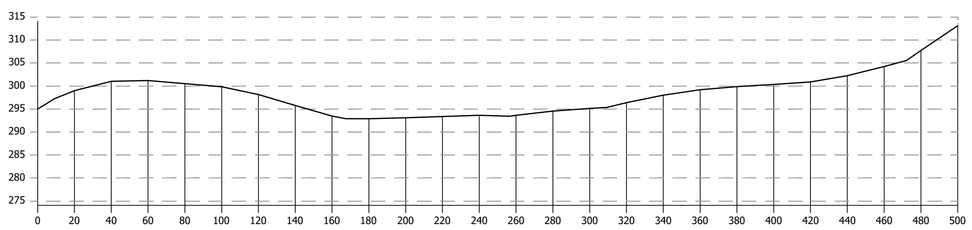

Perfil Longitudinal (Trecho 07 e 08)

Escala Vertical: 1/800
Escala Horizontal: 1/2000

Responsável Técnico Projeto:	Responsável Técnico Execução:	Proprietário da Obra:

CARIMBOS E ANOTAÇÕES

LEONARDI ENGENHARIA

Projeto:
PROJETO DE PAVIMENTAÇÃO POLIÉDRICA
TRECHO 02 - 01/01

Conteúdo:
Planta Baixa Topográfica; Perfil de Elevação.

Proprietário (a): Prefeitura Municipal de Planalto
CPF/ CNPJ: 76.460.526/0001-16

Endereço da Obra:
Trecho 02 compreendido entre a PR 281 e o acesso da Propriedade de Antônio Borchat (coordenada 237331.09 m E 7147165.07 m S) - Planalto - PR.

Escala:	Desenho:	Data:	Folha:
Indicada	Robson Fabro	Fevereiro / 2025	02

TOPOGRÁFICO